





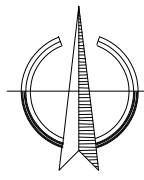


LEGENDA

-  DOTČENÉ STAVEBNÍ PARCELY
-  734/10
-  734/21 STAVEBNÍ POZEMEK
-  734/22
-  **SO 01**
ANTUKOVÉ HRÍŠTĚ
HRACÍ PLOCHA: 1 224 M²
-  **SO 02**
MULTIFUNKČNÍ HRÍŠTĚ
HRACÍ PLOCHA: 222,3 M²
-  ZELEŇ

ZASTAVĚNÁ PLOCHA SO 01: 1 231 M²
 ZASTAVĚNÁ PLOCHA SO 02: 229,93 M²



Katastrální území: Horní Čermná [642690]
 Polohový systém: S-JTSK
 Výškový systém: BpV

PROJEKTOVÁ DOKUMENTACE NÁVRHU STAVBY		
BC. TOMÁŠ MAXNER Projektová činnost ve výstavbě IČO: 17651085		
PROJEKTOVAL	Bc. Tomáš Maxner	
KRESLIL	Bc. Tomáš Maxner	
SPORTOVNÍ AREÁL HORNÍ ČERMNÁ - REKONSTRUKCE ANTUKOVÉHO HRÍŠTĚ A MULTIFUNKČNÍ HRÍŠTĚ	DATUM	LEDEN 2024
	MĚŘÍTKO	1:500
KOORDINAČNÍ SITUAČNÍ VÝKRES - SO 01, SO 02	FORMÁT	2xA4
	Č.V.	C.1

