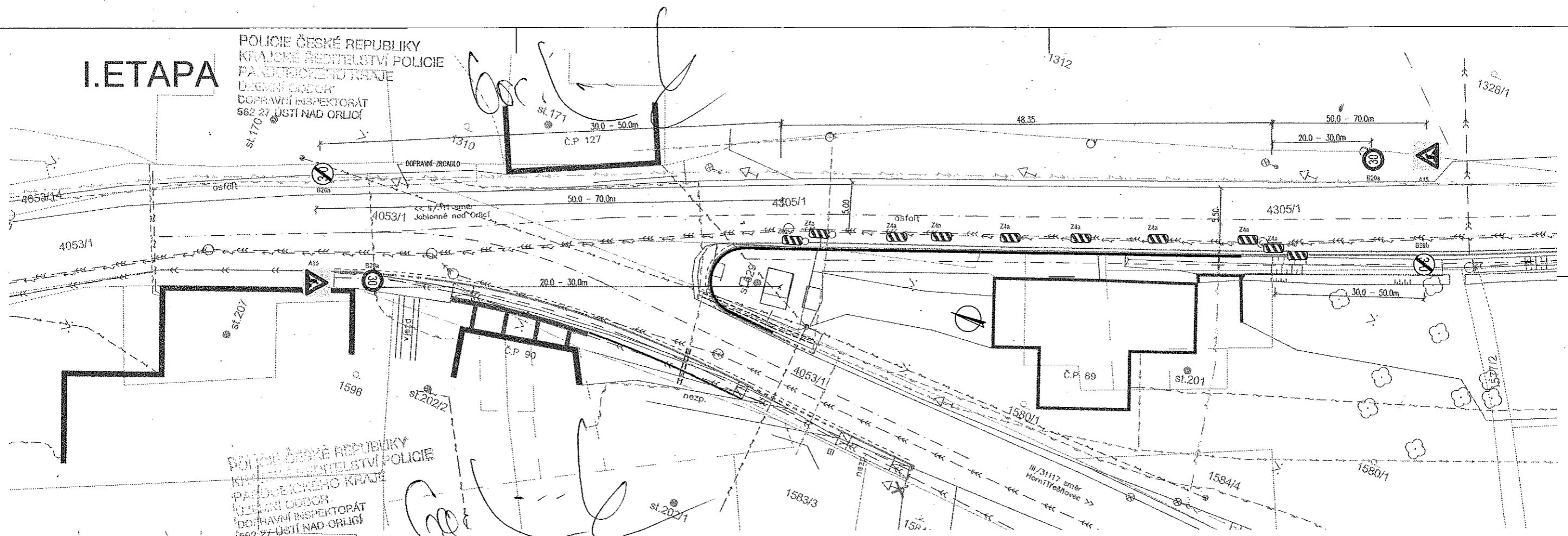


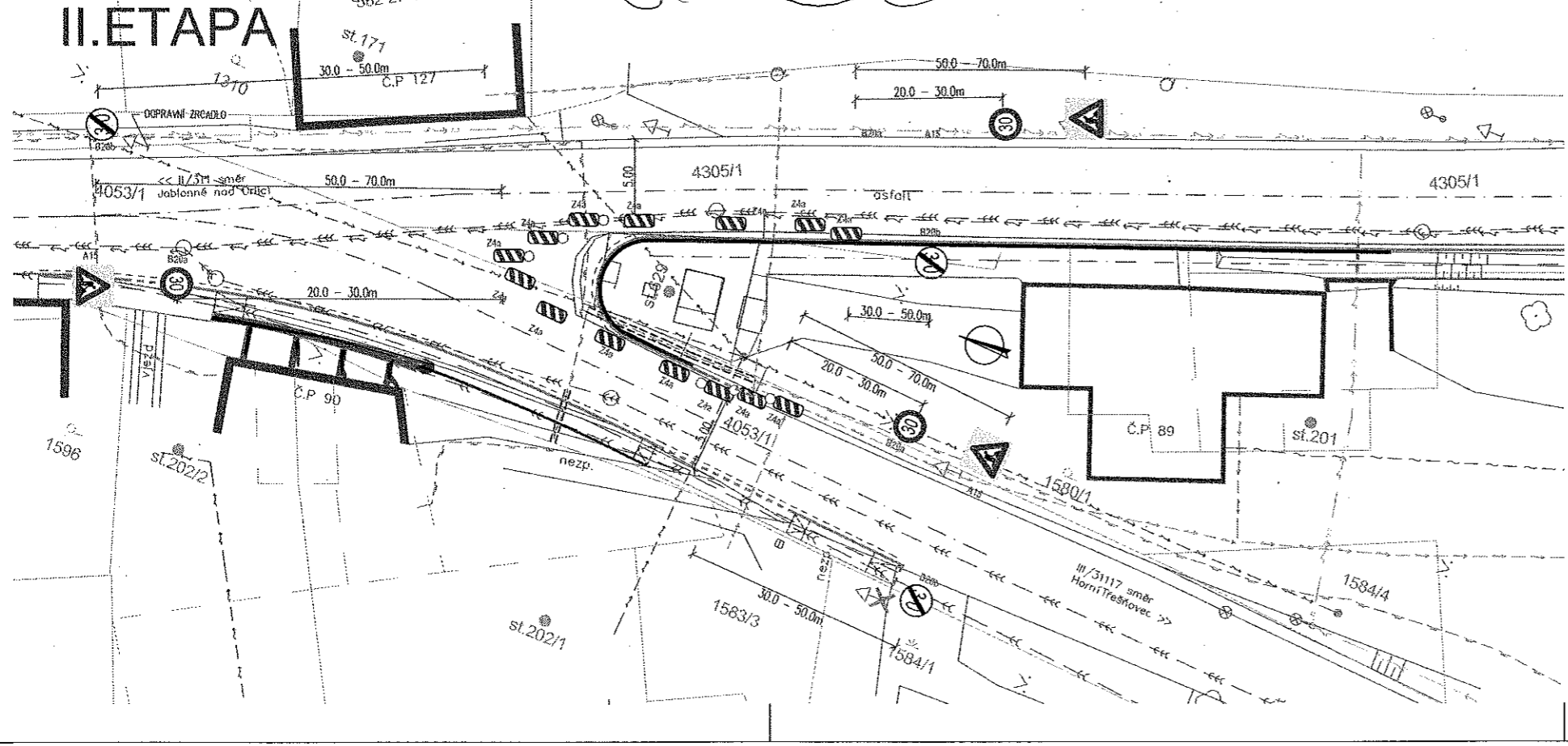
# I. ETAPA

POLICIE ČESKÉ REPUBLIKY  
KRAJSKÉ ŘEDITELSTVÍ POLICIE  
PARDUBICKÉHO KRAJE  
ÚSEK VNÍ ODDĚL  
DOPRAVNÍ INSPEKTORÁT  
562 27 USTÍ NAD ORLICÍ



# II. ETAPA

POLICIE ČESKÉ REPUBLIKY  
KRAJSKÉ ŘEDITELSTVÍ POLICIE  
PARDUBICKÉHO KRAJE  
ÚSEK VNÍ ODDĚL  
DOPRAVNÍ INSPEKTORÁT  
562 27 USTÍ NAD ORLICÍ



## LEGENDA INŽENÝRSKÝCH SÍTÍ

- - - - SDĚLOVACÍ KABEL - STÁVAJÍCÍ
- - - - ELEKTRO NN VRCHNÍ - STÁVAJÍCÍ
- - - - ELEKTRO NN - STÁVAJÍCÍ
- - - - VODOVOD - STÁVAJÍCÍ
- - - - KANALIZACE JEDNOTNÁ - STÁVAJÍCÍ
- - - - KANALIZACE DEŠŤOVÁ
- - - - PLYNOVOD STL - STÁVAJÍCÍ
- - - - VEŘEJNÉ OSVĚTLENÍ - STÁVAJÍCÍ
- - - - VEŘEJNÝ ROZHLAS PODZEMNÍ

## LEGENDA:

- [Symbol] DVOURÁDKA KAMENNÝCH KOSTEK
- [Symbol] BETONOVÁ SILNIČNÍ OBRUBA, snížená podsádka
- [Symbol] KAMENNÝ SILNIČNÍ OBRUBA, snížená podsádka
- [Symbol] BETONOVÁ CHODNÍKOVÁ OBRUBA, vodící linie
- [Symbol] OPĚRNÁ ZEď - BETONOVÁ PALISÁDA
- [Symbol] OPĚRNÁ ZEď - BETONOVÁ TVÁRNICE
- [Symbol] HRANICE POZEMKOVÝCH PARCEL

Po prostorovém a výškovém vytýčení navržené stavby v terénu je nutné ověřit zda výškový návrh v PD odpovídá skutečnosti. V případě rozporu je nutno kontaktovat projektanta.


Před započatím stavby je nutno vytýčit vlastnícké hranice parcel

Podzemní sítě zakresleny dle podkladů správce

Před započatím zemních prací nutno vytýčit

Souřadný systém: JTSK  
Výškový systém: B.p.v.

Změna č. 1

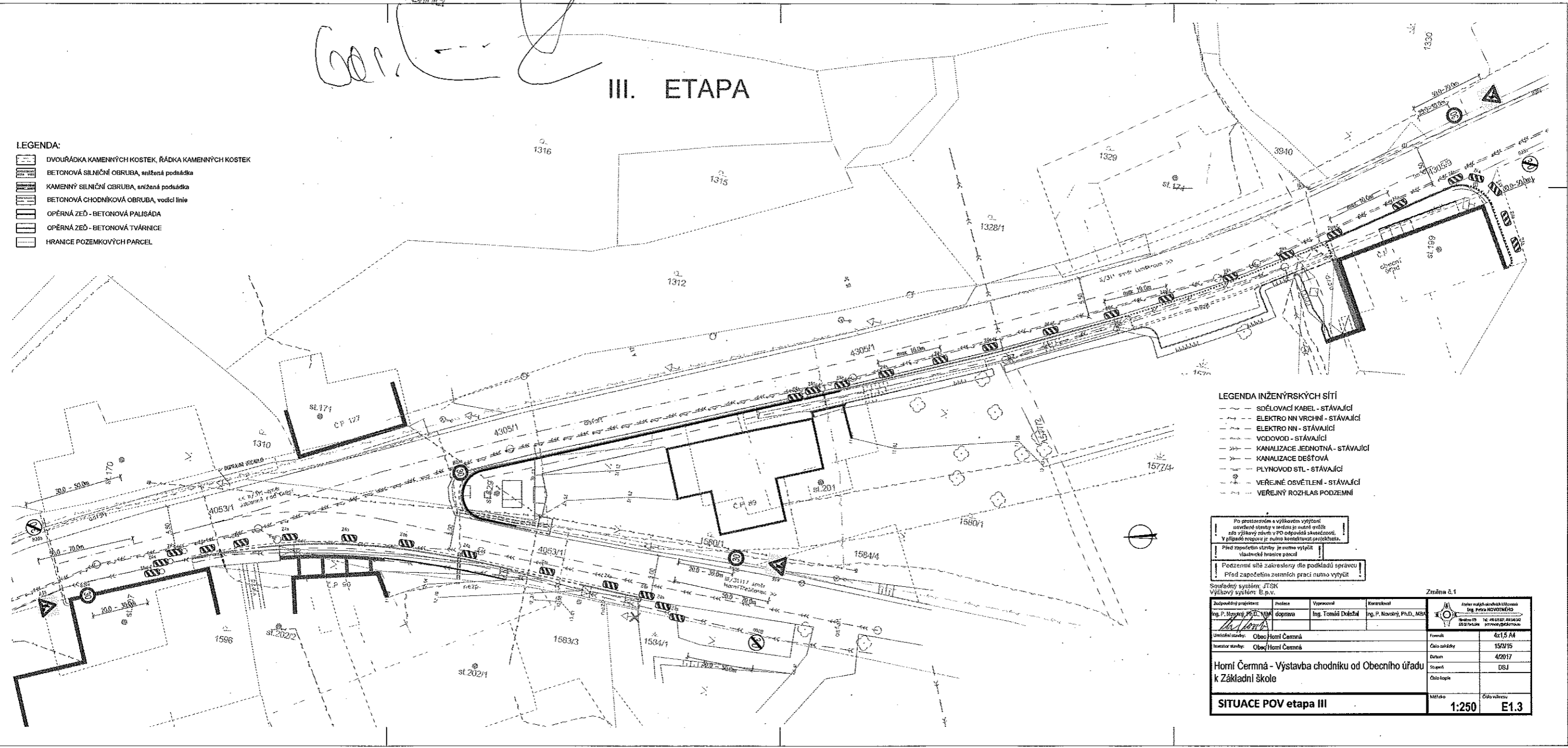
Zodpovědný projektant Ing. P. Novotný, Ph.D., MBA	Profese doprava	Vypracoval Ing. Tomáš Doležal	Kontroloval Ing. P. Novotný, Ph.D., MBA	 Ateliér malých územních měřůvek <b>Ing. Petra NOVOTNÉHO</b> Husova 178    Tel: 465 531 823, 424 646 232 500 02 Pardubice    pet.novotny@seznam.cz	
Umístění stavby: Obec Horní Čermná	Formát 3x1,5 A4				
Investor stavby: Obec Horní Čermná	Číslo zakázky 153/15	Datum 4/2017	Stupeň DSJ	Číslo kopie	
<b>Horní Čermná - Výstavba chodníku od Obecního úřadu k Základní škole</b>				Měřítko 1:250	Číslo výřezu E1.2
<b>SITUACE POV etapa I, II</b>					

POLICIE ČESKÉ REPUBLIKY  
 KRAJSKÉ ŘEDITELSTVÍ POLICIE  
 PADOUBSKÉHO KRAJE  
 ÚZEMNÍ ODDĚL  
 DOPRAVNÍ INSPEKTORÁT  
 562 27 ÚSTÍ NAD ORLICÍ

*Handwritten signature*

### III. ETAPA

- LEGENDA:**
- DVOURÁDKA KAMENNÝCH KOSTEK, ŘÁDKA KAMENNÝCH KOSTEK
  - BETONOVÁ SILNIČNÍ OBRUBA, snížená podsádka
  - KAMENNÝ SILNIČNÍ OBRUBA, snížená podsádka
  - BETONOVÁ CHODNÍKOVÁ OBRUBA, vodící linie
  - OPĚRNÁ ZĚD - BETONOVÁ PALISÁDA
  - OPĚRNÁ ZĚD - BETONOVÁ TVÁRNICE
  - HRANICE POZEMKOVÝCH PARCEL



- LEGENDA INŽENÝRSKÝCH SÍTÍ**
- SDĚLOVACÍ KABEL - STÁVAJÍCÍ
  - ELEKTRO NN VRCHNÍ - STÁVAJÍCÍ
  - ELEKTRO NN - STÁVAJÍCÍ
  - VODOVOD - STÁVAJÍCÍ
  - KANALIZACE JEDNOTNÁ - STÁVAJÍCÍ
  - KANALIZACE DEŠŤOVÁ
  - PLYNOVOD STL - STÁVAJÍCÍ
  - VĚŘEJNÉ OSVĚTLENÍ - STÁVAJÍCÍ
  - VĚŘEJNÝ ROZHLAS PODZEMNÍ

Po prostudování a vyjádření výtýčením  
 sestavené stavby a tendru je nutné ověřit  
 zda výškový návrh v PD odpovídá skutečnosti.  
 V případě rozporu je nutné kontaktovat projektanta.

Před započátkem stavby je nutné výtýčením  
 vlastnické hranice pozemků.  
 Podzemní sítě zakresleny dle podkladů správců.  
 Před započátkem zemních prací nutno výtýčením

Souřadný systém: JTSK  
 Výškový systém: E.p.v.

Zodpovědný projektant:	Zvolala:	Vypracoval:	Kontroloval:	Změna 8.1
Ing. P. Novotný, Ph.D., MBA	doprava	Ing. Tomáš Doležal	Ing. P. Novotný, Ph.D., MBA	
Uzemní stavby:	Obec Horní Čermná	Formát:	4x1,5 A4	Autorem všech územních plánů je Ing. Petra NOVOTNÝHO
Investor stavby:	Obec Horní Čermná	Číslo zakázky:	1504/15	Stavba je vč. přílohou 200 000 Kč
Horní Čermná - Výstavba chodníku od Obecního úřadu k Základní škole			Datum:	4/2017
			Stupeň:	DSJ
			Číslo kopie:	
<b>SITUACE POV etapa III</b>			Měřítko:	1:250
			Číslo výkresu:	E1.3